



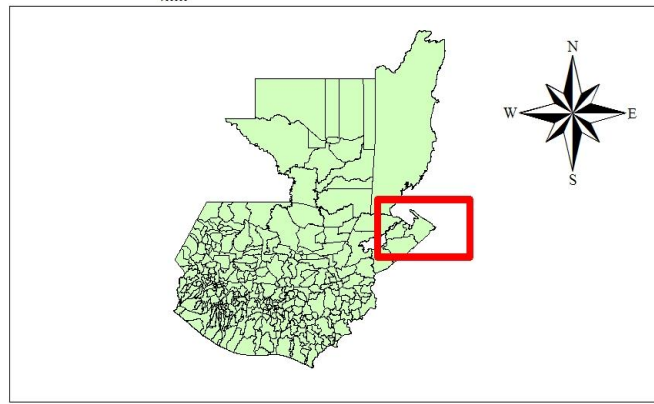
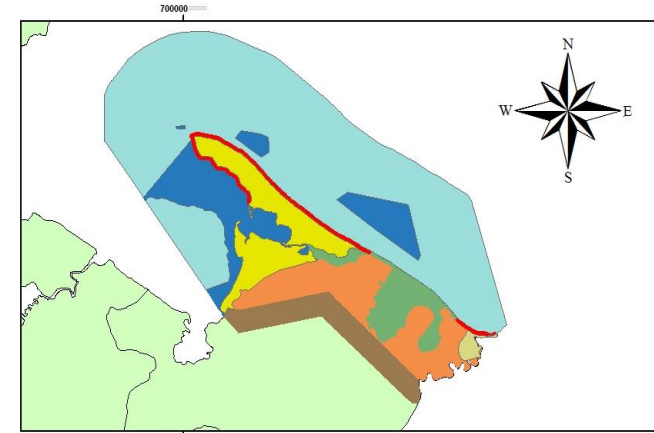
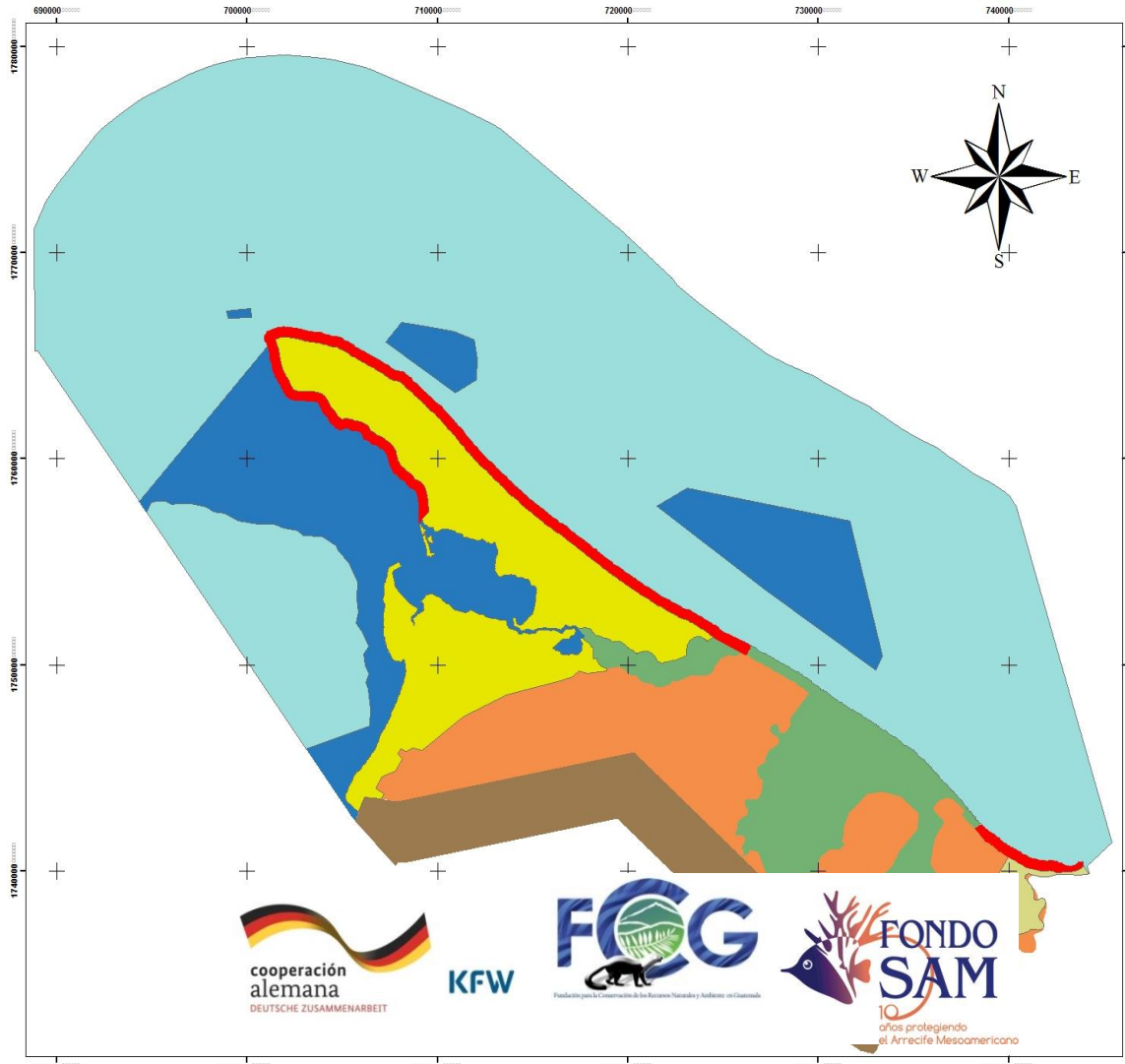
KFW



“Proceso de constitución de un comité de apoyo para el manejo del área”

Guatemala, 2015

REFUGIO DE VIDA SILVESTRE PUNTA DE MANABIQUE

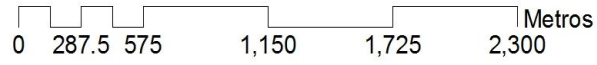


LEYENDA

ZONIFICACION	PERIMETRO/Mt.	AREA/Ha.
Zona de Amortiguamiento	68,921.955	9,433.611
Zona de Conservación Marina	162,263.17	17,258.088
Zona de Conservación Terrestre	84,764.492	7,478.824
Zona de Uso Especial Maritima	250,146.031	85,331.137
Zona de Uso Especial de la Tierra	18,693.695	905.283
Zona de Uso Intensivo	114,566.722	2547.584
Zona de Usos Múltiples	124,633.532	12,696.81
Zona de Recuperación y Manejo	136,025.911	16,233.938
Área total		151,885.275
Perímetro Aproximado del AP RVS Punta de Manabique		172,843.785

Sistema de Coordenadas GTM, Proyección
GTM Zona 15.5N, Datum WGS 1984
Ref.JCHM-081630OCT2014

SECCION DE CONTROL Y PROTECCION
UTRVSPM CONAP-Nororiente



“Refugio de Vida Silvestre Punta de Manabique”

- Sitio RAMSAR No. 1016 (Enero 2000)
- Declara Área Protegida (Decreto 23-2005 del Congreso de la República.)
- Primer área protegida Marino-costera del SIGAP.
- Administrado por el Consejo Nacional de Áreas Protegidas.

Como de Administra?

- Unidad Técnica del CONAP conformada en 2012.
- Ley de Área Protegidas, Decreto 4-89.
- Plan Maestro del Área Protegida 2007-2011.
- Planes Operativos Anuales (Programas).



Comité de Apoyo para el manejo del Área Protegida.



- Como nace la Idea:

- Incongruencias en las normativas

- Problemáticas Sociales

- Identificación de Actores Claves.

- Desarrollo de programas y acciones dentro del área protegida.

- Alianzas Estratégicas de co-manejo.



Objetivos

- Consolidar todas las acciones ejecutadas para el Área Protegida.
- Sostenibilidad (Gestión.)
- Participación
- Dialogo.



Acciones

- **Monitoreos biológicos.**
- **Fortalecimiento institucional.**
- **Gobernanza.**
- **Turismo sustentables.**
- **Cumplimiento a compromisos Institucionales.**



Trabajo Intersectorial



Fortalecimiento Institucional



Centro de Operaciones Institucionales



Resultados Obtenidos

- Fomentar mayor participación de la sociedad civil en la Coadministración de las Áreas Protegidas.
- Prácticas sostenibles para el uso y aprovechamiento de los recursos naturales.
- Cumplimiento a los Instrumentos de Gestión.
- Apertura a espacios de dialogo.

Conformación



- ❖ Instrumento de Gestión
- ❖ Identificación de Actores Claves
- ❖ Efectiva Coordinación
- ❖ Recursos

Fundación
Mundo Azul

Alianza de Derecho Ambiental y Agua



Abogando por el Derecho Humano al Agua



Healthy Reefs
for healthy people



OPERACIÓN | **BENDICIÓN**
GUATEMALA

Lecciones Aprendidas

- **Mecanismos de Comunicación.**
- **Avance en la Ejecución.**
- **Efectivo Manejo y Administración del área protegida**



Felicitaciones a todos!



A group of six people, three men and three women, are posing for a photo in a dense tropical forest. They are gathered around a large, dark tree trunk. The individuals are dressed in outdoor or field attire, including hats, jackets, and backpacks. The forest is lush with green foliage and branches, creating a complex background. The lighting is natural, suggesting daylight. The overall scene conveys a sense of a field expedition or a group of researchers in a natural environment.

!Gracias por su atención!

**Zona de Usos Múltiples
Refugio de Vida Silvestre Punta de Manabique**